

ZMLUVA O DIELO

uzatvorená podľa ustanovení § 536 a nasl. Obchodného zákonníka
č. 513/1991 Zb. v znení neskorších predpisov, zákona č. 25/2006 Z. z. o verejnom obstarávaní
a o zmene a doplnení niektorých zákonov v znení neskorších predpisov a zákona č. 382/2004
Z. z. o znalcoch, tlmočníkoch a prekladateľoch a o zmene a doplnení niektorých zákonov
v znení neskorších predpisov.
(ďalej len „zmluva“)

ČI. I. ZMLUVNÉ STRANY

Objednávateľ: Ministerstvo hospodárstva Slovenskej republiky
Mierová 19
827 15 Bratislava
Zastúpený: Ing. Peter Bučka, vedúci služobného úradu
Bankové spojenie: Štátna pokladnica Bratislava
Číslo účtu: 7000061569/8180
IČO: 686832
DIČ: SK 2021056818

(ďalej len „objednávateľ“)

Skupina zhotoviteľov:


Zhotoviteľ č. 1: Ing. Július Kračún
Na Graniari 1A, 974 01 Banská Bystrica
IČO: 37329332
DIČ: 1029102756
Bankové spojenie: Poštová banka, a.s., č. účtu: 20089137/6500
Zápis v registri: Ministerstvo spravodlivosti SR, č. zápisu 911790

Zhotoviteľ č. 2: Ing. Peter Makóni
Trieda SNP č. 10, 974 01 Banská Bystrica
IČO: nepridelené
DIČ: 1029614960
Bankové spojenie: Tatra banka, a.s., č. účtu: 2614731835/1100
Zápis v registri: Ministerstvo spravodlivosti SR, č. zápisu 912156

Zhotoviteľ č. 3: Ing. Juraj Padúch
Magurská 37, 974 11 Banská Bystrica
IČO: nepridelené
DIČ: 1037467860
Bankové spojenie: Dexia banka, a.s., č. účtu: 1207816001/5600
Zápis v registri: Ministerstvo spravodlivosti SR, č. zápisu 912621

Zhotoviteľ č. 4: Ing. Jozef Oravkin
Alexandra Matušku č. 8, 974 11 Banská Bystrica
IČO: 10833307
DIČ: 1029122017
Bankové spojenie: Dexia banka, a.s., č. účtu: 1202963002/5600
Zápis v registri: Ministerstvo spravodlivosti SR, č. zápisu 912590

(ďalej len „zhotoviteľ“)

Monorá 

Čl. II. PREAMBULA


Zmluvné strany uzatvárajú túto zmluvu ako výsledok podprahovej zákazky realizovanej objednávateľom na predmet zákazky: „Zistenie všeobecnej hodnoty nájmu pozemkov“.

Čl. III. PREDMET ZMLUVY

1. Predmetom zmluvy je záväzok zhotoviteľov vyhotoviť pre objednávateľa dielo, ktoré spočíva vo vypracovaní znaleckých posudkov, pričom predmetom znaleckého skúmania je zistenie všeobecnej hodnoty nájmu pozemkov v 45 lokalitách, kde sú realizované jednotlivé projekty v rámci Sektorového operačného programu Priemysel a služby, Opatrenia 1.2 a 2.1, čo predstavuje 1002 parciel. Podrobné informácie o lokalitách a parcelách sú špecifikované v Prílohe č. 1 tejto zmluvy.
2. Účelom predmetu zmluvy je formou vypracovania znaleckých posudkov zistenie, spracovanie a prehľad informácií o všeobecnej hodnote pozemkov pri projektoch implementovaných v rámci Sektorového operačného programu Priemysel a služby, Opatrenia 1.2 a 2.1.
3. Výsledkom plnenia predmetu zákazky budú písomné znalecké posudky v troch exemplároch na každú lokalitu samostatný posudok. Jednotlivé strany písomného znaleckého posudku musia byť očíslované, zviazané a zošité šnúrou s odtlačkom znaleckej pečiatky pripevnenej k poslednej strane posudku. K poslednej strane písomného znaleckého posudku je potrebné pripojiť znaleckú doložku. Písomný znalecký posudok musí obsahovať:
 - titulný list,
 - úvod,
 - posudok,
 - záver,
 - prílohy potrebné na zabezpečenie preskúmateľnosti znaleckého posudku,
 - znaleckú doložku.
4. Plnenie predmetu zmluvy bude vykonané znalcami (zhotoviteľmi) osobne, ak ide o fyzickú osobu, to neplatí ak osobitný predpis ustanovuje inak; riadne a v určenej lehote; účelne a hospodárne a nestranne.
5. Objednávateľ sa zaväzuje prevziať ukončené dielo (diela) v dohodnutom termíne a rozsahu plnenia a zaplatiť zaň zhotoviteľom cenu dohodnutú podľa Čl. V. tejto zmluvy.

Čl. IV. MIESTO, TERMÍN, SPÔSOB VYKONANIA DIELA A SANKCIE

1. Zhotovitelia sa zaväzujú, že vypracujú a dodajú predmet zmluvy v rozsahu podľa Čl. III. tejto zmluvy v termíne najneskôr do troch týždňov od podpisu tejto zmluvy ak súčasne s podpisom zmluvy odovzdá objednávateľ zhotoviteľom kompletne podklady podľa čl. VIII tejto zmluvy. V prípade omeškania s dodaním podkladov sa o dobu omeškania dodania podkladov posúva termín odovzdania diela.
2. V prípade nedodržania termínu plnenia môže objednávateľ uplatniť voči zhotoviteľom zmluvnú pokutu vo výške 0,05% z ceny diela za každý i začatý deň omeškania.
3. Miestom dodania predmetu plnenia je sídlo objednávateľa Mierová 19, 827 15 Bratislava.
4. Objednávateľ potvrdí dodanie diela riadne a včas v písomnom akceptačnom protokole, ktorý tvorí Prílohu č. 2 tejto zmluvy. Akceptačný protokol sa stane jej neoddeliteľnou súčasťou.

Ukončené


5. Pri vypracovaní predmetu zmluvy budú zhotoviteľia dodržiavať všeobecne záväzné právne predpisy, technické normy a ustanovenia tejto zmluvy.

Čl. V.

CENA ZA DIELO A PLATOBNÉ PODMIENKY

1. V zmysle zákona NR SR č. 18/1996 Z. z. o cenách v znení neskorších predpisov a vykonávacej vyhlášky č. 87/1996 Z. z. v znení neskorších predpisov bola dohodnutá pevná cena vrátane DPH za dielo vo výške 1.830.000,-Sk (slovom: jedenmilionosemstotridsaťtisíc Slovenských korún), čo pri konverznom kurze 1EUR = 30,126 Sk predstavuje sumu 60.744,87 EUR.
2. Cena za dielo v zmysle bodu 1 tohto článku bola dohodnutá ako cena konečná, to znamená, že zahŕňa odmenu zhotoviteľov, nárok zhotoviteľov na náhradu hotových výdavkov účelne a preukázateľne vynaložených v súvislosti s vyhotovením diela a náhradu za stratu času pri úkonoch vykonávaných v mieste, ktoré nie je miestom výkonu činnosti zhotoviteľov, za čas strávený cestou do tohto miesta a späť.
3. Objednávateľ neposkytuje na plnenie predmetu zmluvy žiadne preddavky.
4. Dňom podpisu akceptačného protokolu objednávateľom vzniká zhotoviteľom právo fakturovať objednávateľovi dohodnutú pevnú cenu so splatnosťou faktúry 30 dní odo dňa jej riadneho doručenia objednávateľovi.
5. Zmluvné strany sa dohodli, že každý zhotoviteľ je oprávnený fakturovať si pomernú časť zo sumy uvedenej v odseku 1 vo výške ¼ zvlášť, t.j. každý zhotoviteľ je oprávnený si fakturovať voči objednávateľovi za splnenie predmetu tejto zmluvy sumu 457.500,-Sk (slovom: štyristopäťdesiatšesťtisícšesťsto Slovenských korún), čo predstavuje sumu 15.186,22 EUR.
6. Faktúra má náležitosti daňového dokladu a bude preplácaná výhradne prevodným príkazom.
7. Súčasťou faktúry bude aj písomný akceptačný protokol podpísaný zodpovednými zástupcami oboch zmluvných strán.
8. Faktúra musí obsahovať nasledovné náležitosti:
 - názov a sídlo objednávateľa a názov a sídlo zhotoviteľa,
 - označenie faktúry a jej číslo,
 - registračné číslo a deň podpisu tejto zmluvy,
 - predmet diela a deň jeho splnenia,
 - deň odoslania a lehotu splatnosti faktúry,
 - dohodnutú cenu za dielo,
 - označenie banky a číslo účtu zhotoviteľa,
 - prílohy požadované objednávateľom, podpis oprávnenej osoby a odtlačok pečiatky zhotoviteľa,
 - celkovú fakturovanú čiastku a náležitosti pre účely DPH.
9. V prípade, že faktúra nebude obsahovať náležitosti uvedené v tejto zmluve, objednávateľ je oprávnený vrátiť faktúru zhotoviteľovi do piatich dní na doplnenie s uvedením nedostatkov, ktoré sa majú odstrániť. V tomto prípade sa preruší plynutie lehoty splatnosti a nová doba splatnosti začne plynúť dňom riadneho doručenia opravenej faktúry objednávateľovi.
10. V prípade omeškania objednávateľa so splnením povinnosti uhradiť faktúru, má zhotoviteľ právo uplatniť si úrok z omeškania vo výške 0,05% z dlžnej sumy za každý začatý deň omeškania.

Čl. VI.

AKCEPTAČNÉ KONANIE

zmluva


1. Dielo dodané zhotoviteľom bude predmetom akceptačného konania.
2. Akceptačné konanie je proces odovzdania a prevzatia predmetu plnenia zmluvy, v ktorom:
 - Zhotovitelia sú povinní odovzdať objednávateľovi predmet plnenia v dohodnutom rozsahu, kvalite a čase.
 - objednávateľ je povinný prevziať predmet plnenia, ak zodpovedajú dohodnutému rozsahu a kvalite.
3. Odovzdanie a prevzatie diela sa uskutoční formou písomného akceptačného protokolu, schváleného a podpísaného oprávnenými osobami zhotoviteľov a objednávateľa.
4. V prípade, ak predmet plnenia nezodpovedá dohodnutému rozsahu a kvalite, je objednávateľ povinný túto skutočnosť oznámiť zhotoviteľom vo forme písomných pripomienok v lehote do 3 (troch) pracovných dní od dodania diela zhotoviteľmi. Zhotovitelia sú povinní vybaviť pripomienky objednávateľa vrátane odstránenia zistených väd do 5 (piatich) pracovných dní od ich písomného doručenia. V prípade, že vady sú rozsiahlejšieho charakteru, zmluvné strany dohodnú primeraný termín na ich odstránenie. Akceptačné konanie v takomto prípade je ukončené, keď objednávateľ potvrdí, že všetky ním vznesené pripomienky boli zapracované v požadovanom rozsahu a kvalite.
5. Podpísaním akceptačného protokolu oboma zmluvnými stranami sa považuje predmet zmluvy za riadne splnený.
6. Ak však predmet plnenia bude mať v čase odovzdania vady, ktoré znamenajú podstatné porušenie zmluvnej povinnosti a objednávateľ nebude mať záujem na jeho plnení, je objednávateľ oprávnený postupovať podľa Čl. VII. ods. 1. tejto zmluvy.

Čl. VII. ODSTÚPENIE OD ZMLUVY

1. Objednávateľ je oprávnený okamžite písomne odstúpiť od tejto zmluvy v prípade, že zhotovitelia porušia podstatnú zmluvnú povinnosť. Za podstatnú zmluvnú povinnosť sa považuje predovšetkým riadne a včasné dodanie predmetu zmluvy podľa dohodnutých podmienok a jeho odovzdanie v dohodnutom termíne v súlade s čl. III. a IV. tejto zmluvy.
2. V prípade odstúpenia objednávateľa od zmluvy pre porušenie podstatnej zmluvnej povinnosti je odstúpenie voči druhej zmluvnej strane účinné dňom doručenia písomného oznámenia o odstúpení od zmluvy. Po tejto dobe nemožno účinky odstúpenia od zmluvy odvolať alebo meniť bez súhlasu zhotoviteľov. V takomto prípade nevzniká zhotoviteľom právo na zaplatenie ceny za predmet zmluvy. V prípade odstúpenia od zmluvy všetky práva k predmetu zmluvy zastávajú zhotoviteľom zachované.
3. Odstúpenie od zmluvy sa nedotýka nároku na náhradu škody a nároku na zaplatenie zmluvnej pokuty, ktoré vznikli pred odstúpením od zmluvy z dôvodu porušenia zmluvnej povinnosti.

Čl. VIII. SPOLUPRÁCA ZMLUVNÝCH STRÁN

1. Zmluvné strany sa zaväzujú ku vzájomnému informovaniu a súčinnosti v priebehu plnenia predmetu zmluvy, pričom objednávateľ poskytne zhotoviteľom spisovú dokumentáciu týkajúcu sa:
 - zmlúv o nákupe pozemkov uzatvorených medzi konečným prijímateľom a predávajúcim,
 - zmlúv o prenájme pozemkov uzatvorených medzi konečným prijímateľom a predávajúcim,
 - originály listov vlastníctva predmetných pozemkov,
 - katastrálne mapy a
 - údaje o kontaktných osobách u jednotlivých príjemcov pomoci.
2. Zhotovitelia sú povinní zachovávať mlčanlivosť o všetkých skutočnostiach, o ktorých sa dozvedeli pri výkone alebo v súvislosti s plnením predmetu zmluvy.

avtorova 


Či. IX.
ZAVEREČNÉ USTANOVENIA

1. Prevzatím predmetu diela prechádza vlastnícke právo a nebezpečenstvo škody na ňom na objednávateľa. Objednávateľ je oprávnený použiť dielo – predmet tejto zmluvy bez akéhokoľvek obmedzenia.
2. Zmluva je vyhotovená v siedmich rovnopisoch, z ktorých objednávateľ prevezme tri rovnopisy a zhotoviteľa každý po jednom rovnopise.
3. Zmluvu možno meniť a dopĺňať len písomnými a očíslovanými dodatkami schválenými a podpísanými oprávnenými zástupcami oboch zmluvných strán.
4. Zmluva nadobúda platnosť a účinnosť dňom jej schválenia a podpísania oprávnenými zástupcami zmluvných strán.
5. Pokiaľ nie je v tejto zmluve dohodnuté inak, zmluvné strany sa riadia ustanoveniami Obchodného zákonníka č. 513/1991 Zb. v znení neskorších predpisov a taktiež všeobecne záväznými právnymi predpismi Slovenskej republiky.
6. Zmluvné strany vyhlasujú, že túto zmluvu prečítali, porozumeli jej obsahu a právnym účinkom z nej vyplývajúcich. Zmluvné prejavy sú dostatočne zrozumiteľné a určité, zástupcovia oboch zmluvných strán sú oprávnení k uzatvoreniu tejto zmluvy a na znak súhlasu s jej obsahom ju schválili a podpísali.
7. Neoddeliteľnou súčasťou tejto zmluvy sú: Príloha č. 1 – Špecifikácia predmetu zmluvy a Príloha č. 2 – Akceptačný protokol.

V Bratislave dňa

17. OKT. 2008

Za objednávateľa:




Ing. Peter Bučka
vedúci služobného úradu

OPRAVENÝ PRÍKLAD
Slovenská republika
Bratislava 19
827 15 Bratislava 212
- 2008 -

V Bratislave dňa, 29.9.2008

Skupina zhotoviteľov:




Ing. Július Kračún




Ing. Peter Makóni



Ing. Juraj Pačúch



Ing. Jozef Oravkin

wonord 

SO/RO	Kód projektu	Názov žiadateľa	Príjemca zmluvy vo vlastníctve prijímateľa alebo v prenájme	Zmluvná hodnota NFP	Foizemky - číslo parcely	počet pozemkov
S A C R	11120100005	Oravské múzeum P.O. Hviezdoslava, Hviezdoslavovo nám. č. 1692/7, 026 01 Dolný Kubín	pozemky+stavby: vo vlastníctve Žilinský samosprávny kraj, Kalinčiaková 14, Žilina v správe Oravské múzeum P.O.H., Dolný Kubín v podiele 1/1	22 016 047,16	5835 5838 17130/1 17130/3	1 2 3 4
	11120100013	Mesto Skalica, Námestie slobody 10, 909 01 Skalica	pozemky: vo vlastníctve mesta Skalica, Nám. Slobody 10, 909 01 Skalica v podiele 1/1	120 000 000,00	3 4 47 50 52 53 54 59 79 1796 1826 1860 1876 1894 1923 1962 2019 2020 2034 2338 2392 2393 2404 4158 4211 4212 1938/1 1838/2 2360/2 2392 (v.ú.) 46/1 48/4 64/1 66/2 80/1	5 6 7 8 9 10 11 12 13 14 15 16 17 18 19 20 21 22 23 24 25 26 27 28 29 30 31 32 33 34 35 36 37 38 39
	11120100014	Mesto Medzilaborce	pozemky: vo vlastníctve mesta Medzilaborce, Mierová 326/4, 068 01 Medzilaborce v podiele 1/1	26 071 578,08	558 1227/1 1281/1 1346/7/6 2171 280/21 280/22 280/23 280/24 280/25 280/45 39/2 39/3 39/9 40/8 41/1 41/2 41/3 41/4 43/4 43/4	40 41 42 43 44 45 46 47 48 49 50 51 52 53 54 55 56 57 58 59 60
	11120100024	Mesto Stará Ľubovňa	pozemky+stavba: vo vlastníctve mesta Stará Ľubovňa, Obchodná 1, 064 01 Stará Ľubovňa v podiele 1/1	13 000 000,00	1037/1 4361/3	61 62
	11120100025	Mesto Banská Bystrica	pozemok+stavba: vo vlastníctve mesta Banská Bystrica, ul. ČSA 26, 976 99 Banská Bystrica v podiele 1/1	9 999 765,12		
	11120100033	Obec Čierny Balog, Obecný úrad, Závodie 2, 976 62 Čierny Balog	pozemky: vo vlastníctve obce Čierny Balog, 976 32 Čierny Balog v podiele 1/1	35 000 000,00	3842 9997 9895/104 9895/130 9895/132 9895/133 9895/16 9895/189 9895/190 9895/24 9895/25 9895/81	63 64 65 66 67 68 69 70 71 72 73 74
	11120100034	Obec Terchová	pozemok + stavby: vo vlastníctve obce Terchová, Sv. Cyrila a Metoda 96, 013 06 Terchová v podiele 1/1	100 904 894,38	15229/132 15229/235 15229/236 15529/37	75 76 77 78
	11120100067	Mesto Liptovský Mikuláš	pozemky: vo vlastníctve mesta Liptovský Mikuláš v podiele 1/1 - 2 nájomné zmluvy zo dňa 30.9.2004 na pozemky 368/40, 1605/204 a 1505/205 medzi vlastníkom Slovenský vodohospodársky podnik, š.p.a. nájomcom mesta Liptovský Mikuláš uzavretá na dobu určitú od 2004 do 2020 - 16 rokov; pozemky nie sú založené v prospech SACR pretože tadiaľ vedú inžinierske siete, ktoré sú súčasťou projektu	170 000 000,00	1061/180 1061/181 389/11 389/9 475 4/80	79 80 81 82 83 84
	11120100072	Obec Mlynsky	pozemky+huteľná veci: vo vlastníctve obce Mlynsky, 053 76 Mlynsky v podiele 1/1	21 999 150,00	231/2 232/2 420/5 6808/1	85 86 87 88
	11120100087	Obec Východná	pozemky: vo vlastníctve obce Východná, Východná 616, 032 82 Východná	94 477 514,25	3201/2 3201/3 3224/12 3224/13 3224/6 3224/7 3233/9 3234/10 3234/11 3234/12 3234/13 3234/14 3234/2 3234/3 3234/4 3234/5	89 90 91 92 93 94 95 96 97 98 99 100 101 102 103 104

SO/RO	Kód projektu	Názov žiadateľa	Predmiet zálohu vo vlastníctve prijímateľa alebo v prenájme	Zazmlúvaná NFP	Poznámky - číslo parcely	počet pozemkov
					32346	105
					32347	106
					32348	107
					32349	108
					532	109
					534	110
					566	111
					567	112
					570	113
					600	114
					601	115
					2604	116
					52071	117
					54471	118
					1110/24	119
					1110/25	120
					1110/26	121
					1110/29	122
					1111/5	123
					1182/12	124
					1110/31	125
					2220	126
					2220/1	127
					2220/2	128
					3806/39	129
					815/3	130
					5189/11	131
					5189/12	132
					5189/23	133
					5189/24	134
					5189/25	135
					5189/26	136
					5189/27	137
					127/2	138
					132/1	139
					1769	140
					21271	141
					21311	142
					23371	143
					23373	144
					2671	145
					379/5	146
					38271	147
					4412	148
					126	149
					226	150
					227	151
					228	152
					229	153
					230	154
					231	155
					23271	156
					2333	157
					28971	158
					29071	159
					232715	160
					232713	161
					232714	162
					3966/90	163
					3966/206	164
					3966/209	165
					3966/210	166
					3966/213	167
					3966/216	168
					3966/218	169
					3966/219	170
					3966/220	171
					3966/221	172
					3966/211	173
					3966/212	174
					3966/214	175
					3966/216	176
					3966/217	177
					2971	178
					7971	179
					8571	180
					12871	181
					170	182
					33771	183
					24471	184
					296	185
					303	186
					46271	187
					58671	188
					610	189
					730	190
					808	191
					811	192
					884	193
					1068	194
					1070	195
					1186	196
					1188	197
					130771	198
					1493	199
					155171	200
					155172	201
					1577	202
					158372	203
					170711	204
					170712	205
					1732	206
					1857	207
					196071	208
					1981	209
					201171	210
					227671	211
					235171	212
					2507	213
					2658	214
					2680	215
					282271	216
					289571	217
					296671	218
					305971	219
					329371	220
					3576	221
					3590	222
					364972	223
					376871	224
					383272	225
					3874	226
					3879	227
					390871	228
					390872	229
					3957	230
					3959	231
					398371	232
					402973	233
					410071	234

SO/RO	Kód projektu	Názov žiadateľa	Predmet zálohu vo vlastníctve prijímateľa alebo v prenájme	Zazmluvnená NFP	Pozemky - číslo parcely	počet pozemkov
					4100/2	235
					4188	236
					4418/1	237
					4640/2	238
					4685/2	239
					4716	240
					4773	241
					4788/1	242
					4852	243
					4976	244
					4988/1	245
					4993/1	246
					4993/2	247
					5000/1	248
					5000/2	249
					5076	250
					5085	251
					5106	252
					5332/1	253
					5359	254
					5479/2	255
					5679/1	256
					5688/1	257
					5764/1	258
					5865/1	259
					5920/1	260
					6341/1	261
					6448/1	262
					6511/1	263
					6550/1	264
					6079	265
					8114/1	266
					8114/2	267
					8230/3	268
					8232/1	269
					8232/2	270
					8280	271
					8322	272
					8341	273
					8591	274
					8628	275
					8780	276
					8846/1	277
					8846/2	278
					8847	279
					8920	280
					9420	281
					10057	282
					10430	283
					10487	284
					10512/1	285
					10549/1	286
					10567/2	287
					10821	288
					10825	289
					13525	290
					13717/1	291
					13776/4	292
					14162	293
					30111	294
					8846/1	295
					1551/2	296
					5000/2	297
11120100129	Obec Lehnice	pozemky vo vlastníctve obce Lehnice, Lehnice 89, 930 37 Lehnice v podiele 1/1		37 818 693,65	172/51	298
					208/10	299
					184/23	300
11120100133	Mesto Piešťany, Nám. SNP 3, 921 45 Piešťany	stavby vo vlastníctve mesta Piešťany, Námestie SNP 3, 921 45 Piešťany v podiele 1/1		1 740 759,76	parcely KN č. 7887	301
					parcely KN č. 7887	302
11120100134	Mesto Sládkovičovo	pozemky vo vlastníctve mesta Sládkovičovo, Fučíkova 329, 925 21 Sládkovičovo v podiele 1/1		100 000 000,00	3486/1	303
					3486/2	304
					3486/3	305
					3486/4	306
					3486/5	307
					3486/6	308
					3486/7	309
					3486/8	310
					3486/9	311
					3486/10	312
					3486/11	313
					3486/43	314
					3486/47	315
					3486/51	316
					3486/52	317
					3486/56	318
					3486/56	319
					3486/57	320
					3486/74	321
					3486/75	322
11120100139	Obec Belá, Ulica oslobodenia 185, 013 05 Belá	pozemky vo vlastníctve obce Belá, 013 05 Belá v podiele 1/1		15 000 000,00	8856/2	323
					8856/3	324
					8856/11	325
					8856/12	326
					8556/13	327
					8556/14	328
					8556/15	329
					8856/16	330
					8856/17	331
					8856/18	332
					8856/20	333
					8856/21	334
					8856/22	335
					8856/23	336
					8856/24	337
					8856/25	338
					8856/26	339
11120100144	Mesto Kremnica, Štefánikovo námestie 1/1, Kremnica 957 01	pozemky, rozostavaná stavba vo vlastníctve mesta Kremnica, Štefánikovo námestie 1/1, 957 01 Kremnica v podiele 1/1		120 000 000,00	3272/1, 3272/2	340
					1784	341
					3281	342
					2456/2	343
					2470/21	344
					2471	345
					2470/3	346
					2470/4	347
					2470/5	348
					2470/6	349
					2470/7	350

SO/RO	Kód projektu	Názov žiadateľa	Právkmet zálohu vo vlastníctve prijímateľa alebo v prenájme	Zazmluvnené NFP	Pozemky - číslo parcely	počet pozemkov
S A R I O	1111020027	Myjava	Pozemky : 1 parcela, č.: 1367/1 druh pozemku zast. plochy a nádvorie o výmere 1 3478 m2 majetk. podiel 1/1 2 parcela, č.: 1367/2 druh pozemku zast. plochy a nádvorie o výmere 5797 m2 majetk. podiel 1/1 3 parcela, č.: 1367/3 druh pozemku zast. plochy a nádvorie o výmere 1991 m2 majetk. podiel 1/1 4 parcela, č.: 1367/7 druh pozemku ostatná plocha o výmere 137 m2 majetk. podiel 1/1 5 parcela, č.: 1367/8 druh pozemku ostatná plocha o výmere 1 7835 m2 majetk. podiel 1/1 6 parcela, č.: 1367/10 druh pozemku ostatná plocha o výmere 527 m2 majetk. podiel 1/1 7 parcela, č.: 1367/11 druh pozemku zast. plochy a nádvorie o výmere 381 m2 majetk. podiel 1/1 8 parcela, č.: 1373/1 druh pozemku zast. plochy a nádvorie o výmere 2710 m2 majetk. podiel 1/1 9 parcela, č.: 1373/3 druh pozemku zast. plochy a nádvorie o výmere 478 m2 majetk. podiel 1/1 10 parcela, č.: 1373/5 druh pozemku zast. plochy a nádvorie o výmere 1227 m2 majetk. podiel 1/1 11 parcela, č.: 1374/1 druh pozemku zast. plochy a nádvorie o výmere 2348 m2 majetk. podiel 1/1 12 parcela, č.: 1374/2 druh pozemku zast. plochy a nádvorie o výmere 513 m2 majetk. podiel 1/1 13 parcela, č.: 1378 druh pozemku ostatná plocha o výmere 3581 m2 majetk. podiel 1/1 14 parcela, č.: 1377 druh pozemku ostatná plocha o výmere 882 m2 majetk. podiel 1/1 15 parcela, č.: 1378 druh pozemku zast. plochy a nádvorie o výmere 431 m2 majetk. podiel 1/1 16 parcela, č.: 1378 druh pozemku zast. plochy a nádvorie o výmere 1746 m2 majetk. podiel 1/1 17 parcela, č.: 1373/4 druh pozemku ostatná plocha o výmere 269 m2 majetk. podiel 1/1 Stavby 1) stavba so súpisným číslom na parcele: 1367/3, popis stavby: budova ťadovej plochy 2) stavba so súpisným číslom na parcele: 1373/5, popis stavby: piváreň a kaviareň 3) stavba so súpisným číslom na parcele: 1374/1, popis stavby: budova športovej haly 4) stavba so súpisným číslom : 270, na parcele: 1373/3, popis stavby: výukový bazén 5) stavba so súpisným číslom : 283, na parcele: 1378, popis stavby: letné ťatne na kúpalisku 6) stavba so súpisným číslom : 293, na parcele: 1367/11, popis stavby: kompresorovňa ťadovej plochy Pozemky : 1 parcela, č.: 2784/13 druh pozemku zast. plochy a nádvorie o výmere 14 m2 majetk. podiel 1/1 2 parcela, č.: 3149/4 druh pozemku zast. plochy a nádvorie o výmere 14 m2 majetk. podiel 1/1	76227918,870	2470/8	351
					2470/9	352
					2470/10	353
					2470/11	354
					2470/12	355
					2470/13	356
					3274	357
					3273/2	358
					3274/0/1	359
					3274/0/2	360
					3276	361
					3277	362
					3278	363
					3279	364
					3280	365
					2385/1	366
					2385/2	367
2385/3	368					
2385/4	369					
2385/5	370					
2385/6	371					
2784/5	372					
2784/6	373					
2784/10	374					
2784/11	375					
2784/13	376					
2784/14	377					
2784/15	378					
2784/16	379					
2784/17	380					
2784/18	381					
2784/19	382					
2784/21	383					
2784/22	384					
2784/23	385					
2784/24	386					
2784/25	387					
2784/26	388					
2784/27	389					
2784/28	390					
2784/30	391					
2784/31	392					
2784/32	393					
2784/33	394					
2784/34	395					
2784/35	396					
2784/36	397					
3130/4	398					
3130/8	399					
3130/9	400					
3130/10	401					
2396	402					
1231/60	403					
1231/92	404					
1231/93	405					
1231/138	406					
1231/139	407					
1231/140	408					
1231/141	409					
1231/146	410					
1231/148	411					
1231/149	412					
1231/152	413					
1231/153	414					
1231/155	415					
1231/157	416					
1231/158	417					
1231/161	418					
1231/162	419					
1231/165	420					
1231/166	421					
1231/181	422					
1231/183	423					
1231/186	424					
1231/188	425					
1231/190	426					
1231/191	427					
1231/192	428					
1231/195	429					
1231/200	430					
1231/201	431					
1231/202	432					
1231/203	433					
1231/204	434					
1231/205	435					
1231/206	436					
1231/207	437					
1231/209	438					
1231/213	439					
1231/214	440					
1231/217	441					
1231/225	442					
1231/226	443					
1231/227	444					
1231/232	445					
1231/237	446					
1231/137	447					
1231/145	448					
1231/151	449					
1231/159	450					
1231/163	451					
1231/184	452					
1231/187	453					
1231/188	454					
1231/208	455					
1231/210	456					
1231/211	457					
1231/212	458					
1231/216	459					
1231/218	460					
1231/219	461					
1231/220	462					
1231/221	463					
1231/182	464					
1231/189	465					
1231/199	466					
1231/215	467					
1231/229	468					
1231/231	469					
2381	470					
1231/154	471					
1231/156	472					
1231/160	473					
5907/86	474					
5907/37	475					
5907/88	476					
5907/97	477					
608/1	478					
608/2	479					
609	480					
S A R I O	1111020024	Snina	Stavby 1) stavba so súpisným číslom : 4431, na parcele: KN 5807/37, popis stavby: sklad - SU 23 2) stavba so súpisným číslom : 4438, na parcele: KN 5807/88, popis stavby: dielne a jedáňa - SC 31 3) stavba so súpisným číslom : 4446, na parcele: KN 5807/96, popis stavby: sklad - SU 34	94894700,000	5907/86	474
					5907/37	475
					5907/88	476
S A R I O	1111020025	Trebšov	Celý areál	160051861,230	608/1	478
					608/2	479
					609	480

SO/RO	Kód projektu	Názov žiadateľa	Predmät zálohu vo vlastníctve prijímateľa alebo v prenájm	Zazmluvnené NFP	Pozemky - číslo parcely	počet pozemkov
					510	481
					511	482
					513	483
					514	484
					515	485
					516/1	486
					516/2	487
					517	488
					518	489
					519	490
					520	491
					521	492
					522	493
					523	494
					524	495
					525	496
					526	497
					527	498
					531	499
					532	500
					533	501
					534	502
					535	503
					536	504
					537	505
					538	506
					539	507
					540	508
					541	509
					542	510
					543	511
					544	512
					545	513
					546	514
					547	515
					588/9	516
					512	517
11110200048	Detva	Pozemky 1) KN-C parcela parc. č.: 4842/41, druh pozemku: zastavaná plocha o výmere 29461 m2 2) KN-C parcela parc. č.: 4842/114, druh pozemku: zastavaná plocha o výmere 19894 m2 3) KN-C parcela parc. č.: 4842/79, druh pozemku: zastavaná plocha o výmere 162 m2 4) KN-C parcela parc. č.: 4842/61, druh pozemku: zastavaná plocha o výmere 2515 m2 5) KN-C parcela parc. č.: 4842/94, druh pozemku: zastavaná plocha o výmere 50 m2 6) KN-C parcela parc. č.: 4842/86, druh pozemku: zastavaná plocha o výmere 532 m2, 7) KN LV parcela parc. č.: 4718, druh pozemku: zastavaná plocha o výmere 1246 m2 8) KN LV parcela parc. č.: 4717, druh pozemku: ostatná plocha o výmere 825 m2 9) KN LV parcela parc. č.: 4716, druh pozemku: zastavaná plocha o výmere 1320 m2 Stavby 1) stavba na parcele: 4842/41, popis stavby: Hala č.3, súp. č. 1738. 2) stavba na parcele: 4842/86, popis stavby: Akustická, súp. č. 1736, 3) stavba na parcele: parc. č.: 4842/61, popis stavby: Rekrutačná stánosť, 4) stavba na parcele: 4842/79, popis stavby: Odpočinkové priestory, 5) stavba na parcele: 4842/94, popis stavby: Sídla hlavného mechanika, 1) Budova súp. č. 671, parc. č. 4716 Dom kultúry A. Štádkoviča v Detve	200791274,58	4842/41 4842/61 4842/79 4842/86 4842/84 4842/114 2056 2057 2089/2 1267 1258 1259 1264 1265 1266 1267 1268 1269 1272 1273 1274 1275 1276 1277 1282 1283 1284 1285 1286 1281/114 4797/2 4797/3 4797/4 4797/5 4797/6 4797/7 4797/8 4797/9 4797/10 4797/11 4798 4842/1 4842/5 4842/7 4842/8 4842/9 4842/10 4842/11 4842/12 4842/14 4842/15 4842/17 4842/35 4842/52 4842/53 4842/54 4842/55 4842/56 4842/57 4842/58 4842/64 4842/68 4842/71 4842/80 4842/82 4842/83 4842/84 4842/82 4842/83 4842/84 4842/85 4842/86 4842/87 4842/88 4842/89 4842/90 4842/91 4842/92 4842/93 4842/94 4842/95 4842/96 4842/97 4842/98 4842/99	518 519 520 521 522 523 524 525 526 527 528 529 530 531 532 533 534 535 536 537 538 539 540 541 542 543 544 545 546 547 548 549 550 551 552 553 554 555 556 557 558 559 560 561 562 563 564 565 566 567 568 569 570 571 572 573 574 575 576 577 578 579 580 581 582 583 584 585 586 587 588 589 590	
11110200039	Lipany	Pozemky - parcela č.: 1240/22, druh pozemku zastavaná plocha, - parcela č.: 1240/21, druh pozemku zastavaná plocha, - parcela č.: 1240/5, druh pozemku zastavaná plocha, - parcela č.: 1240/7, druh pozemku zastavaná plocha, Stavby 1) stavba so súpisným číslom : 112, na parcele: 1240/22 2) stavba so súpisným číslom : 1297, na parcele: 1240/21 1) stavba so súpisným číslom : 476, na parcele: 1240/7, 2) stavba so súpisným číslom : 477, na parcele: 1240/5,	52688900,000	1658 1659/1 1659/2 1660 1657/2 1657/1 1656 1655 1654 1692/2 1671 1749 1672 1748 1747 1746 1675 1676 1677 1681 1682	590 591 592 593 594 595 596 597 598 599 600 601 602 603 604 605 606 607 608 609 610	

SORO	Kód projektu	Názov žiadateľa	Prírodné zálohu vo vlastníctve prijímateľa alebo v pranájmne	Začmlúvnené NFP	Pozemky - číslo parcely	počet pozemkov
					1683	611
					1678	612
					1684	613
					1685	614
					1699/2	615
					1699/1	616
					1699/4	617
					1699/5	618
					1698	619
					1697	620
					1694/3	621
					1702/3	622
					1702/2	623
					1703/1	624
					1703/2	625
					1701	626
					1707/1	627
					1707/2	628
					1687	629
					1680	630
					1679/2	631
					752/2	632
					1713/1	633
					1713/2	634
					1715	635
					1723	636
					1722/1	637
					1712	638
					1711/1	639
					1711/2	640
					1710	641
					1694	642
					1709	643
					1708	644
					1679/1	645
					1722/1	646
					1733/1	647
					1733/3	648
					1733/4	649
					1733/2	650
					1734/2	651
					1735	652
					1736	653
					1737/2	654
					1738/1	655
					1743/1	656
					1732	657
					1741	658
					1740	659
					1759	660
					1738/2	661
11110200042	Prešov	1) parcela č.: 304/5, druh pozemku: orná pôda, 2) parcela č.: 304/5, druh pozemku: orná pôda, 3) parcela č.: 304/7, druh pozemku: orná pôda,		228515000,000	298/2	662
					298/12	663
					298/14	664
					304/1	665
					304/2	666
					304/5	667
					304/6	668
					304/7	669
11110200061	Galanta	Pozemky 1) parcela číslo 1909/28 o výmere 14.324 m2, druh pozemku: ostatné plochy, umiestnený mimo zastavaného územia obce, ktorý slúži ako manipulačné, skladové a dielenské plochy, 2) parcela číslo: 1909/67 o výmere 405 m2, druh pozemku: zastavané plochy a nádvorie, umiestnený mimo zastavaného územia obce, na ktorom sú postavené inžinierske stavby – cestné, miestne a účelové komunikácie, 3) parcela číslo: 1909/68 o výmere 107 m2, druh pozemku: zastavané plochy a nádvorie, umiestnený mimo zastavaného územia obce, na ktorom sú postavené inžinierske stavby – cestné, miestne a účelové komunikácie; Stavby 1) popis stavby: SO 06 Oplotenie a vstupné brány; 2) stavba so súpisným číslom: 1533, na parcele: 1909/42, 1909/43, 1909/85, popis stavby: SO 03 Zásobníky hasiacej a dažďovej vody; 3) popis stavby: SO 13/B Dažďová kanalizácia areálových ciest, 4) stavba na parcele: 1909/69, 1909/60, popis stavby: SO 14 Drenážná jímka pre dažďovú vodu; 5) stavba na parcele: 1909/67, 1909/68, popis stavby: SO 07 Vonkajšie parkovisko pre osobné autá, 6) popis stavby: SO 12 Vonkajšie osvetlenie,		219326798,900	1909/40	670
					1909/34	671
					1909/25	672
					1909/39	673
					1909/41	674
					1909/42	675
					1909/43	676
					1909/1	677
					1909/2	678
					1909/30	679
					1909/31	680
					1909/32	681
					1909/33	682
					1909/34	683
					1909/35	684
					1909/36	685
					1909/37	686
					1909/38	687
					1909/39	688
					1909/40	689
					1909/42	690
					1909/43	691
					1909/44	692
					1909/45	693
					1909/47	694
					1909/48	695
					1909/49	696
					1909/66	697
11110200051	Jakľovce	Stavby 1) stavba so súpisným číslom: 464, na parcele č.: 163 2) stavba so súpisným číslom: bez súpisného čísla, na parcele č.: 344/12 3) stavba so súpisným číslom: 633, na parcele č.: 322/3 4) stavba so súpisným číslom: 436, na parcele č.: 34 5) stavba so súpisným číslom: 558, na parcele č.: 865/13 6) stavba so súpisným číslom: 560, na parcele č.: 703/1, stavba bez súpisného čísla, na parcele č.: 344/16 podľa LV č. 1, popis stavby: Výrobná hala C; 7) rozostavaná stavba bez súpisného čísla, na parcele č.: 344/29 podľa geom. plánu, popis stavby: Výrobná hala B; 8) rozostavaná stavba bez súpisného čísla, na parcele č.: 344/30 podľa geom. plánu, popis stavby: Výrobná hala D, 1) Stavba so súpisným číslom 662, na parcele č.: 1152/3, podľa LV č. 1, popis stavby: COV		158472994,252	257/1	698
					344/1	699
					344/2	700
					344/4	701
					344/5	702
					344/10	703
					344/11	704
					344/12	705
					344/13	706
					344/14	707
					344/15	708
					344/16	709
					344/17	710
					344/18	711
					344/19	712
					344/22	713
					344/23	714
					868	715
					1189	716
					1190	717
					3776	718
					3778	719
					3779	720
					334	721
					3775	722
					60962	723
					8715/3	724
11110200057	Vigľaš	Pozemky			20042/1	725

SO/RO	Kód projektu	Názov žiadateľa	Predmiet záloh vo vlastníctve prijímateľa alebo v prenájm	Zazmluvnené NFF	Pozemky - číslo parcely	počet pozemkov
			<p>1) parcela číslo 636 o výmere 701 m2, druh pozemku: zastavané plochy a nádvoria, umiestnený v zastavanom území obce; zapísaný v LV č. 543</p> <p>2) parcela číslo 836 o výmere 696 m2, druh pozemku: zastavané plochy a nádvoria, umiestnený v zastavanom území obce; zapísaný v LV č. 543</p> <p>3) parcela číslo 837 o výmere 368 m2, druh pozemku: zastavané plochy a nádvoria, umiestnený v zastavanom území obce; zapísaný v LV č. 543</p> <p>4) parcela číslo 838 o výmere 572 m2, druh pozemku: zastavané plochy a nádvoria, umiestnený v zastavanom území obce; zapísaný v LV č. 543</p> <p>5) parcela číslo 839 o výmere 444 m2, druh pozemku: zastavané plochy a nádvoria, umiestnený v zastavanom území obce; zapísaný v LV č. 543</p> <p>6) parcela číslo 841 o výmere 22175 m2, druh pozemku: zastavané plochy a nádvoria, umiestnený v zastavanom území obce; zapísaný v LV č. 543</p> <p>Stavby</p> <p>1) stavba so súpisným číslom: 436, na parcele: 835, popis stavby: budova učebne</p> <p>2) stavba so súpisným číslom: 436, na parcele: 836, popis stavby: budova učebne</p> <p>3) stavba so súpisným číslom: 436, na parcele: 837, popis stavby: budova dielne</p> <p>4) stavba so súpisným číslom: 436, na parcele: 838, popis stavby: budova telocvične</p> <p>5) stavba so súpisným číslom: 436, na parcele: 839, popis stavby: budova družiny</p> <p>Vonkajšie úpravy a ploty</p> <p>1) Plot dvorný okolo areálu</p> <p>2) Prípojka a rozvod elektriky</p> <p>3) Prípojka a rozvod vody</p> <p>4) Rozvod a reštrajovej splaškovej kanalizácie</p> <p>5) Vnútroarealové chodníky betónové a plochy</p> <p>6) Asfaltové plochy a chodníky</p> <p>7) Chodník – zámková dlažba</p> <p>8) Osvetlenie areálu</p> <p>Pozemky</p> <p>1) parcela číslo 996 o výmere 683 m2, druh pozemku: zastavané plochy a nádvoria, umiestnený v zastavanom území obce; zapísaný v LV č. 543</p> <p>2) parcela číslo 997/1 o výmere 148 m2, druh pozemku: zastavané plochy a nádvoria, umiestnený v zastavanom území obce; zapísaný v LV č. 543</p> <p>3) parcela číslo 997/3 o výmere 113 m2, druh pozemku: zastavané plochy a nádvoria, umiestnený v zastavanom území obce; zapísaný v LV č. 543</p> <p>4) parcela číslo 999 o výmere 308 m2, druh pozemku: zastavané plochy a nádvoria, umiestnený v zastavanom území obce; zapísaný v LV č. 543</p> <p>5) parcela číslo 1000/1 o výmere 1687 m2, druh pozemku: zastavané plochy a nádvoria, umiestnený v zastavanom území obce; zapísaný v LV č. 543</p> <p>6) parcela číslo 1000/5 o výmere 735 m2, druh pozemku: zastavané plochy a nádvoria, umiestnený v zastavanom území obce; zapísaný v LV č. 543</p> <p>7) parcela číslo 1000/6 o výmere 1139 m2, druh pozemku: zastavané plochy a nádvoria, umiestnený v zastavanom území obce; zapísaný v LV č. 543</p> <p>8) parcela číslo 1003 o výmere 367 m2, druh pozemku: zastavané plochy a nádvoria, umiestnený v zastavanom území obce; zapísaný v LV č. 543</p> <p>9) parcela číslo 1001/1 o výmere 8275 m2, druh pozemku: ostatné plochy, umiestnený v zastavanom území obce; zapísaný v LV č. 543</p> <p>10) parcela číslo 1001/2 o výmere 200 m2, druh pozemku: ostatné plochy, umiestnený v zastavanom území obce; zapísaný v LV č. 543</p> <p>11) parcela číslo 1002/2 o výmere 1270 m2, druh pozemku: zastavané plochy a nádvoria, umiestnený mimo zastavaného územia obce</p> <p>12) parcela číslo 1004/10 o výmere 109 m2, druh pozemku: zastavané plochy a nádvoria, umiestnený mimo zastavaného územia obce</p> <p>13) parcela číslo 567 o výmere 449 m2, druh pozemku: zastavané plochy a nádvoria, umiestnený v zastavanom území obce; zapísaný v LV č. 543</p> <p>14) parcela číslo 569 o výmere 1 420 m2, druh pozemku: zastavané plochy a nádvoria, umiestnený v zastavanom území obce; zapísaný v LV č. 543</p> <p>15) parcela číslo 1 o výmere 191 m2, druh pozemku: zastavané plochy a nádvoria, umiestnený v zastavanom území obce; zapísaný v LV č. 543</p> <p>16) parcela číslo 2 o výmere 226 m2, druh pozemku: záhrady, umiestnený v zastavanom území obce; zapísaný v LV č. 543</p> <p>Stavby</p> <p>1) stavba so súpisným číslom: 383, na parcele: 997/1, popis stavby: ubytovňa</p> <p>2) stavba so súpisným číslom: 681, na parcele: 997/3, popis stavby: ubytovňa</p> <p>3) stavba so súpisným číslom: 682, na parcele: 999, popis stavby: dielne</p> <p>4) stavba so súpisným číslom: 683, na parcele: 1003, popis stavby: garáže</p> <p>5) stavba so súpisným číslom: 684, na parcele: 1004/10, popis stavby: garáže</p> <p>6) stavba so súpisným číslom: 382, na parcele: 996, popis stavby: budova</p> <p>7) stavba so súpisným číslom: 130, na parcele: 567, popis stavby: materská škôlka</p> <p>8) stavba so súpisným číslom: 1, na parcele: 1, popis stavby: budova obecného úradu</p> <p>Vonkajšie úpravy a ploty</p> <p>1) Plot materskej školy</p> <p>2) Prípojka elektriky</p> <p>3) Predložené schody do MŠ</p> <p>4) Prípojka plynu</p> <p>5) Oporné múry škôlky vo dvore</p> <p>6) Prípojka vody</p> <p>7) Vodomerne šachta</p> <p>8) Prípojka kanalizácie</p> <p>9) Pieskovisko</p> <p>10) Altánok</p> <p>11) Chodníky do záhrady a budovy</p> <p>12) Prípojka elektriky</p> <p>13) Prípojka plynu</p> <p>14) Prípojka vody</p> <p>15) Odpad kanalizácie</p> <p>16) Plot zo zápanej strany</p> <p>17) Prípojka elektriky</p> <p>18) Prípojka plynu</p> <p>19) Prípojka vody</p> <p>20) Prípojka so zberačom do septika</p> <p>21) Predložené schody do budovy školy</p> <p>22) Oporné múry školy</p> <p>23) Schody do suterénu</p>	44873094,295	<p>1004/12 726</p> <p>1291/11 727</p> <p>1292/4 728</p> <p>1292/5 728</p>	
					<p>1292/6 730</p> <p>1292/7 731</p> <p>841 732</p> <p>1001/1 733</p> <p>1001/2 734</p> <p>1392/1 735</p> <p>2034 736</p> <p>1419 737</p> <p>2046 738</p> <p>2002 739</p> <p>2037 740</p> <p>2045 741</p> <p>2041 742</p> <p>2035 743</p>	
					<p>1381 744</p> <p>748/747 745</p> <p>748/748 746</p> <p>748/749 747</p> <p>748/750 748</p> <p>748/751 749</p> <p>748/752 750</p> <p>748/753 751</p> <p>748/754 752</p> <p>748/755 753</p>	
				92636116,900	<p>7736 754</p> <p>1670/1 756</p> <p>2692 756</p> <p>2693/1 757</p> <p>2693/2 758</p> <p>1648 758</p> <p>1649 760</p> <p>1651 761</p> <p>1652 762</p> <p>1653 763</p> <p>1654 764</p> <p>1655 765</p> <p>1657 766</p> <p>3710/5 767</p> <p>1658/1 768</p> <p>1659/2 769</p> <p>3710/2 770</p> <p>3720/1 771</p> <p>1650 772</p>	
1111020064	Lučenec		Pozemky	92636116,900	<p>748/747 745</p> <p>748/748 746</p> <p>748/749 747</p> <p>748/750 748</p> <p>748/751 749</p> <p>748/752 750</p> <p>748/753 751</p> <p>748/754 752</p> <p>748/755 753</p>	
			<p>1) parcela číslo 781/3 o výmere 3 031 m2, druh pozemku: lesné pozemky, umiestnený mimo zastavaného územia obce; zapísaný v LV č. 914</p> <p>2) parcela číslo 781/4 o výmere 452 m2, druh pozemku: druh pozemku: lesné pozemky, umiestnený mimo zastavaného územia obce; zapísaný v LV č. 914</p> <p>3) parcela číslo 781/5 o výmere 546 m2, druh pozemku: druh pozemku: lesné pozemky, umiestnený mimo zastavaného územia obce; zapísaný v LV č. 914</p> <p>4) parcela číslo 781/6 o výmere 52 843 m2, druh pozemku: druh pozemku: lesné pozemky, umiestnený mimo zastavaného územia obce; zapísaný v LV č. 914</p> <p>5) parcela číslo 782 o výmere 143 215 m2, druh pozemku: druh pozemku: lesné pozemky, umiestnený mimo zastavaného územia obce; zapísaný v LV č. 914</p> <p>6) parcela číslo 780 o výmere 4 082 m2, druh pozemku: trvalé trávne porasty, umiestnený mimo zastavaného územia obce; zapísaný v LV č. 914</p> <p>7) parcela číslo 765/4 o výmere 80 631 m2, druh pozemku: lesné pozemky, umiestnený mimo zastavaného územia obce; zapísaný v LV č. 1084</p> <p>8) parcela číslo 764/1 o výmere 1 337 104 m2, druh pozemku: lesné pozemky, umiestnený mimo zastavaného územia obce; za 9) parcela číslo 781/1 o výmere 1 030 172 m2, druh pozemku: lesné pozemky, umiestnený mimo zastavaného územia obce; za 10) parcela číslo 7279/1/1 o výmere 4 803 447 m2, 11) parcela číslo 7279/1/2 o výmere 1 417 m2</p>			
1111020065	Vranov		Pozemky	127629525,738	<p>1670/1 756</p> <p>2692 756</p> <p>2693/1 757</p> <p>2693/2 758</p> <p>1648 758</p> <p>1649 760</p> <p>1651 761</p> <p>1652 762</p> <p>1653 763</p> <p>1654 764</p> <p>1655 765</p> <p>1657 766</p> <p>3710/5 767</p> <p>1658/1 768</p> <p>1659/2 769</p> <p>3710/2 770</p> <p>3720/1 771</p> <p>1650 772</p>	
			<p>1) parcela. č.: 1648, druh pozemku orná pôda, o výmere 7947 m2</p> <p>2) parcela. č.: 1649, druh pozemku orná pôda, o výmere 7632 m2</p> <p>3) parcela. č.: 1650, druh pozemku orná pôda, o výmere 6178 m2</p> <p>4) parcela. č.: 1651, druh pozemku orná pôda, o výmere 16876 m2</p> <p>5) parcela. č.: 1652, druh pozemku orná pôda, o výmere 17085 m2</p> <p>6) parcela. č.: 1653, druh pozemku orná pôda, o výmere 8729 m2</p> <p>7) parcela. č.: 1654, druh pozemku orná pôda, o výmere 1870 m2</p> <p>8) parcela. č.: 1656, druh pozemku orná pôda, o výmere 8305 m2</p> <p>9) parcela. č.: 1657, druh pozemku vodné plochy, o výmere 628 m2</p> <p>10) parcela. č.: 1658, druh pozemku orná pôda, o výmere 4249 m2</p> <p>11) parcela. č.: 1659, druh pozemku orná pôda, o výmere 12146 m2</p> <p>12) parcela. č.: 1661, druh pozemku orná pôda, o výmere 5870 m2</p> <p>13) parcela. č.: 1665/1, druh pozemku orná pôda, o výmere 1600 m2</p> <p>14) parcela. č.: 1665/2, druh pozemku orná pôda, o výmere 3145 m2</p> <p>15) parcela. č.: 1669/1, druh pozemku orná pôda, o výmere 2205 m2</p> <p>16) parcela. č.: 1687, druh pozemku orná pôda, o výmere 6117 m2 Pozemky</p>			
			<p>1) parcela. č.: 1669/1, druh pozemku orná pôda, o výmere 6081 m2, spolúv. podiel: 1/4</p> <p>2) parcela. č.: 1669/2, druh pozemku orná pôda, o výmere 1803 m2, spolúv. podiel: 1/4</p> <p>Pozemky</p> <p>1) parcela. č.: 3197/1, druh pozemku ostatné plochy, o výmere 2211 m2</p> <p>2) parcela. č.: 3197/6, druh pozemku zastavané plochy a nádvoria, o výmere 108 m2</p> <p>3) parcela. č.: 3197/7, druh pozemku zastavané plochy a nádvoria, o výmere 107 m2</p> <p>4) parcela. č.: 3197/9, druh pozemku zastavané plochy a nádvoria, o výmere 190 m2</p> <p>5) parcela. č.: 3197/10, druh pozemku zastavané plochy a nádvoria, o výmere 167 m2</p>			
					<p>1655 773</p> <p>1658 774</p> <p>1659 775</p> <p>1660 776</p>	

SO/PO	Kód projektu	Názov žiadateľa	Predmet zmlouvy vo viasťníctve prijímateľa alebo v preňho	Zasmlúvaná NFP	Pozemky - číslo parcely	počet pozemkov
			5) parcela č.: 3197/10, druh pozemku zastavané plochy a nádvoria, o výmere 157 m ² 6) parcela č.: 3197/11, druh pozemku zastavané plochy a nádvoria, o výmere 158 m ² 7) parcela č.: 3197/12, druh pozemku zastavané plochy a nádvoria, o výmere 73 m ² 8) parcela č.: 3197/13, druh pozemku zastavané plochy a nádvoria, o výmere 73 m ² 9) parcela č.: 3197/14, druh pozemku zastavané plochy a nádvoria, o výmere 74 m ² 10) parcela č.: 3197/15, druh pozemku zastavané plochy a nádvoria, o výmere 119 m ² 11) parcela č.: 3197/16, druh pozemku zastavané plochy a nádvoria, o výmere 74 m ² 12) parcela č.: 3197/17, druh pozemku zastavané plochy a nádvoria, o výmere 73 m ² 13) parcela č.: 3197/18, druh pozemku zastavané plochy a nádvoria, o výmere 108 m ² 14) parcela č.: 3197/19, druh pozemku zastavané plochy a nádvoria, o výmere 137 m ² 15) parcela č.: 3197/20, druh pozemku ostatné plochy, o výmere 10147 m ² 16) parcela č.: 3197/21, druh pozemku ostatné plochy, o výmere 219 m ² 17) parcela č.: 3168, druh pozemku zastavané plochy a nádvoria, o výmere 538 m ² Stavby 1) stavba so súpisným číslom: 1132, na parcele: 3168, popis stavby: tribúna 2) stavba bez súpisného čísla, na parcele: 3197/6, popis stavby: tribúna 3) stavba bez súpisného čísla, na parcele: 3197/7, popis stavby: tribúna 4) stavba bez súpisného čísla, na parcele: 3197/8, popis stavby: tribúna 5) stavba bez súpisného čísla, na parcele: 3197/10, popis stavby: tribúna 6) stavba bez súpisného čísla, na parcele: 3197/11, popis stavby: tribúna 7) stavba bez súpisného čísla, na parcele: 3197/12, popis stavby: tribúna 8) stavba bez súpisného čísla, na parcele: 3197/13, popis stavby: tribúna 9) stavba bez súpisného čísla, na parcele: 3197/14, popis stavby: tribúna 10) stavba bez súpisného čísla, na parcele: 3197/15, popis stavby: tribúna 11) stavba bez súpisného čísla, na parcele: 3197/16, popis stavby: tribúna 12) stavba bez súpisného čísla, na parcele: 3197/17, popis stavby: tribúna 13) stavba bez súpisného čísla, na parcele: 3197/18, popis stavby: tribúna 14) stavba bez súpisného čísla, na parcele: 3197/19, popis stavby: tribúna Pozemky 1) parcela č.: 2668, druh pozemku ostatné plochy, o výmere 398 m ² 2) parcela č.: 2668, druh pozemku zastavané plochy a nádvoria, o výmere 249 m ² 3) parcela č.: 2670/1, druh pozemku ostatné plochy, o výmere 25589 m ²		1661 1662 1664/1 1664/2 1665/1 1665/2 3710/8 10666/6 1667 1649 1657 1670/2 1652 1660	777 778 779 780 781 782 783 784 785 786 787 788 789 790
11110200085	Diakovce		Pozemky 1/ parcela č.: 301/1, druh pozemku zastavané plochy a nádvoria, o výmere 7 8930 m ² 2/ parcela č.: 302, druh pozemku zastavané plochy a nádvoria, o výmere 1 7623 m ²	55245360	301/1 301/16 302 1273 1278/1	791 792 793 794 795
11110200082	Kojšov		Pozemky 1) Geom. Plán 14370083-40/2004, parcela číslo 2045/2, výmera 632 m ² 2) Geom. Plán 14370083-40/2004, parcela číslo 2045/3, výmera 114 m ² 3) Geom. Plán 14370083-40/2004, parcela číslo 2045/4, výmera 86 m ² Stavby 1) Stavba bez súpisného čísla, na parcele č.: 2045/4, podľa LV č. 1, popis stavby: ČOV 2) Verejná kanalizácia obce Kojšov 3) Verejná kanalizácia Kojšov	45648170	540/1 541 542 543 544 832/1 830/1 830/2 831 832/2	796 797 798 799 800 801 802 803 804 805
11110200084	Hnúšťa		Pozemky 1) parc. č. 1143/3, druh pozemku zastavané plochy a nádvoria, o výmere 4 469 m ² Stavby 1) stavba súpisné číslo 942, na parcele č.: 1143/3, popis stavby: výrobná hala – Soc. Cast. svf.	69486798,100	1143/2 1143/3 1143/4 1143/5 1143/6 1143/7 1143/8 1143/9 1143/12 1143/25 1143/26 1143/27 1144/39 1144/41 1144/105 1144/106 1143/10 1143/11 1144/1 1144/2 1144/3 1144/4 1144/5 1144/6 1144/7 1144/8 1144/9 1144/10 1144/11 1144/12 1144/13 1144/14 1144/15 1144/16 1144/17 1144/18 1144/19 1144/20 1144/21 1144/22 1144/23 1144/24 1144/25 1144/26 1144/27 1144/28 1144/29 1144/30 1144/31 1144/32 1144/33 1144/34 1144/35 1144/36 1144/37 1144/38 1144/40 1144/42 1144/43 1144/44 1144/45 1144/46 1144/47 1144/48 1144/49 1144/50 1144/51 1144/52 1144/53 1144/54 1144/55 1144/56 1144/57 1144/58 1144/59 1144/60 1144/61 1144/62 1144/63 1144/64	806 807 808 809 810 811 812 813 814 815 816 817 818 819 820 821 822 823 824 825 826 827 828 829 830 831 832 833 834 835 836 837 838 839 840 841 842 843 844 845 846 847 848 849 850 851 852 853 854 855 856 857 858 859 860 861 862 863 864 865 866 867 868 869 870 871 872 873 874 875 876 877 878 879 880 881 882 883 884 885

SO/RO	Kód projektu	Názov žiadateľa	Predmet zálohy vo vlastníctve prijímateľa alebo v prenájme	Zazmluvnené NFP	Pozemky - číslo parcely	počet pozemkov
					1144/65	885
					1144/66	887
					1144/67	888
					1144/68	889
					1144/69	890
					1144/70	891
					1144/71	892
					1144/72	893
					1144/73	894
					1144/74	895
					1144/75	896
					1144/76	897
					1144/77	898
					1144/78	899
					1144/79	900
					1144/80	901
					1144/81	902
					1144/82	903
					1144/83	904
					1144/84	905
					1144/85	906
					1144/86	907
					1144/87	908
					1144/88	909
					1144/89	910
					1144/90	911
					1144/91	912
					1144/92	913
					1144/93	914
					1144/94	915
					1144/95	916
					1144/96	917
					1144/97	918
					1144/98	919
					1144/100	920
					1144/101	921
					1144/102	922
					1144/103	923
					1144/104	924
					1165/1	925
					1165/4	926
					1165/5	927
					1165/6	928
					1165/7	929
					1165/8	930
					1165/9	931
					1165/10	932
					1165/11	933
					1174	934
					1178/1	935
					1178/2	936
					1178/4	937
					1179	938
					1180	939
					1181	940
					1182	941
					1183	942
					1184/1	943
					1184/2	944
					1184/3	945
					1349/6	946
					1357/2	947
					1358/2	948
					1358/3	949
					1478/2	950
					1479	951
					1524	952
					1525	953
					1529	954
					1530	955
					1531/1	956
					1531/2	957
					1532	958
					1533	959
					1534	960
					1535/1	961
					1535/2	962
					1538	963
					1537	964
					2882	965
					2883/2	966
					2917/1	967
					2923	968
					2924	969
					2925	970
					2926	971
					2927	972
					2928	973
					2929	974
					2092/9	975
					2092/5	978
					2092/8	977
					2092/10	978
					2092/11	979
					2093	980
					7579/004/0	981
					7580/003/0	982
					7580/004/0	983
					7580/005/0	984
					6807/8	985
					6807/9	986
					6807/1	988
					6807/10	989
					451/3	990
					452/2	991
					452/6	992
					452/7	993
					452/13	994
					4/1	995
					4/2	996
					5/1	997
					5/2	998
					5/3	999
					5/4	1000
					569	1001
					228/1	1002
					1087/41	1002
	11110200085	Hurbanovo	Pozemky 1) parcela č. 141, dŕuh pozemku zastavané plochy a nádvoria, o výmere 1560 m2. Stavby 1) stavba so súpisným číslom 1842, na parcele č. 141 - k.ú. Hurbanovo, popis stavby: Budova kultúrneho domu so sálou	12912966,000		
N A R M S P	11110200001	Mesto Martin	Podnikateľský inkubátor - administratívna budova - parcela č. 9783. budova parcela č. 9784.	Podnikateľský inkubátor - výr. prevádzk.	21 306 634,20 Sk	
	11110200004	Mesto Spišská Nová	Podnikateľský inkubátor - SO - 01 na parcele č. 6607/8. Podnikateľský inkubátor - sklady SO - 02 na parcele č. 6607/9. Plochy na parcele č. 6607/1. Vonkajšie úpravy na parcele č. 6607/1.		26 930 126,80 Sk	
	11110200005	Mesto Gelnica	Stavba so súpisným číslom 224, na parcele 452/1, popis stavby-sklad II. Stavba so súpisným číslom 223, na parcele 452/1, popis stavby-sklad III, Stavba so súpisným číslom 225, na parcele 452/6, popis stavby-administratívna budova.		36 829 442,30 Sk	
	11110200007	Mesto Handlova	Podnikateľský inkubátor - Handlova-parc. Č. 4/1, 4/2, 5, 6/1			
	11110200008	Mesto Rimavská Sobota	Stavba so súpisným číslom 482, na parcele 228/1, popis stavby-administratívna budova.		37 571 630,00 Sk	
	11110200008	Mesto Moldava nad B	Stavba so súpisným číslom 1280, na parcele 1097/41, popis stavby- inkubátorový dom		2 580 200,00 Sk	
					21 187 011,75 Sk	

Akceptačný protokol

k Zmluve o dielo zo dňa, reg. č. /2008-3100-4110

Ministerstvo hospodárstva Slovenskej republiky
Základné údaje

zhotoviteľ

Názov diela	: „Zistenie všeobecnej hodnoty nájmu pozemkov.“
Preberajúci	: Ministerstvo hospodárstva Slovenskej republiky, Mierová 19, 827 15 Bratislava
Zodpovedný	:
Odovzdávajúci:	
Zodpovedný	:

Predmet akceptačného protokolu

Tento akceptačný protokol sa vzťahuje na plnenie predmetu Zmluvy o dielo, reg. č. /2008-3100-4110 uzatvorenej medzi Ministerstvom hospodárstva SR a dňa

Týmto akceptačným protokolom zhotoviteľ potvrdzuje riadne dodanie predmetu zmluvy – diela, ktoré spočíva vo vypracovaní znaleckých posudkov, pričom predmetom znaleckého skúmania je zistenie všeobecnej hodnoty nájmu pozemkov v 45 lokalitách, kde sú realizované jednotlivé projekty v rámci Sektorového operačného programu Priemysel a služby, Opatrenia 1.2 a 2.1.

Týmto akceptačným protokolom zhotoviteľ súčasne odovzdáva Ministerstvu hospodárstva SR všetky materiály a podklady, ktoré mu boli zo strany MH SR poskytnuté počas plnenia predmetu zmluvy.

Týmto akceptačným protokolom Ministerstvo hospodárstva Slovenskej republiky/sekcia podporných programov akceptuje nasledovné výstupy:

A.

- znalecké posudky, ktorých predmetom je zistenie všeobecnej hodnoty nájmu pozemkov

B.

- výstup bol odovzdaný vo forme dohodnutej v zmluve o dielo

Výstup bol odovzdaný včas/s omeškaním.)

Podpisom tohto akceptačného protokolu preberajúci (MH SR) potvrdzuje, že výstupy sú/nie) sú v súlade s jeho požiadavkami a sú akceptované/neakceptované).

Tento akceptačný protokol je vyhotovený v dvoch rovnopisoch, z toho jeden rovnopis obdrží MH SR a jeden rovnopis zhotoviteľ.

Akceptoval/a za:
Ministerstvo hospodárstva SR

Akceptoval/a za:
zhotoviteľa

Meno, priezvisko:
Titul :
Dátum :
Podpis :

Meno, priezvisko:
Titul :
Dátum :
Podpis :

Poznámka: nehodiace sa prečiarknuť*)